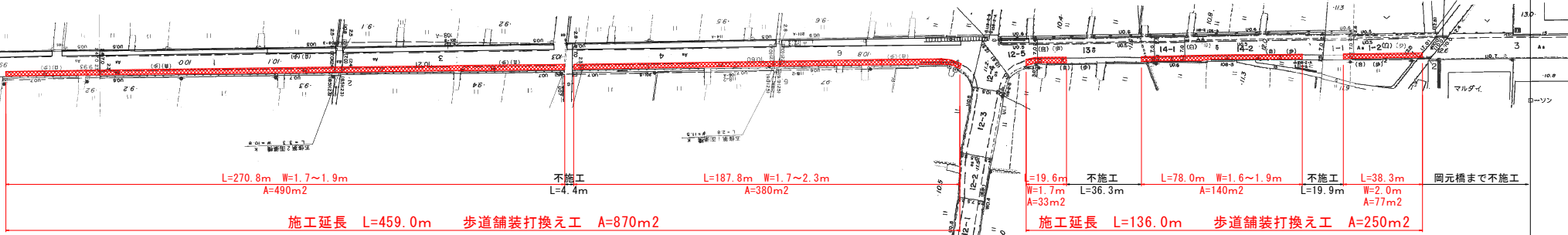
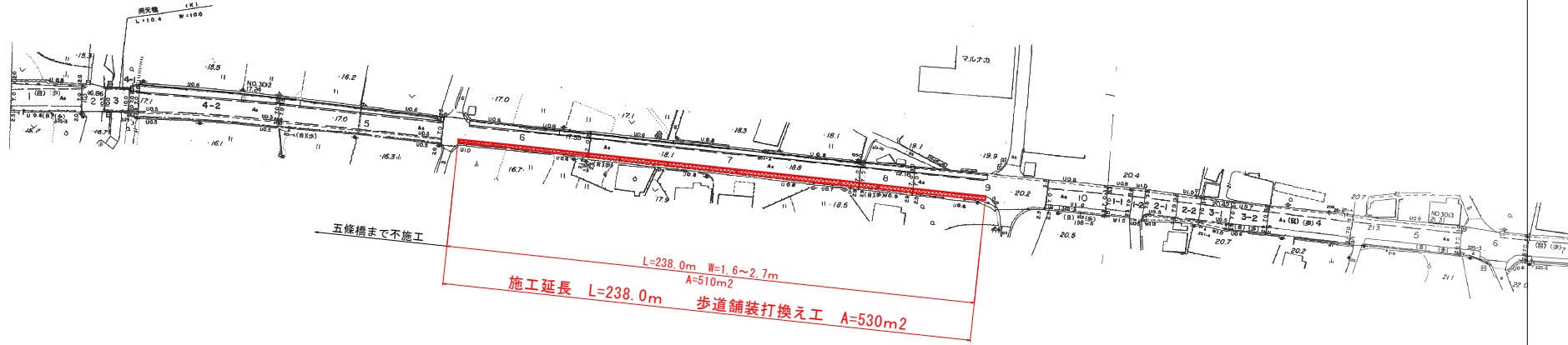
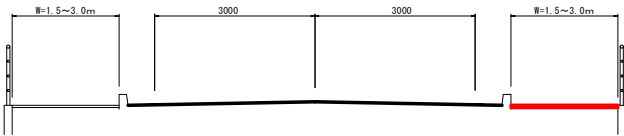


平面図 S=1/1000



歩道舗装打換え工（総計） A=530+870+250=1,650m²

標準断面図 S=1/50



計画舗装構成

表層工 再生密粒度As(13) 締固め後密度 2.30(t/m ³)	30
プライムコート PK-3	既設路盤

実施設計図面

路線名等	R6吉土 鳴門池田線 阿波・吉野五条 舗装補修工事（担い手橋保型）
工事箇所	(主)鳴門池田線 阿波市吉野町五条
図面名	平面図・標準断面図・構造図
縮尺	図示 図面番号 1 / 1
会社名	
事業者名	徳島県土木整備局 <吉野川>